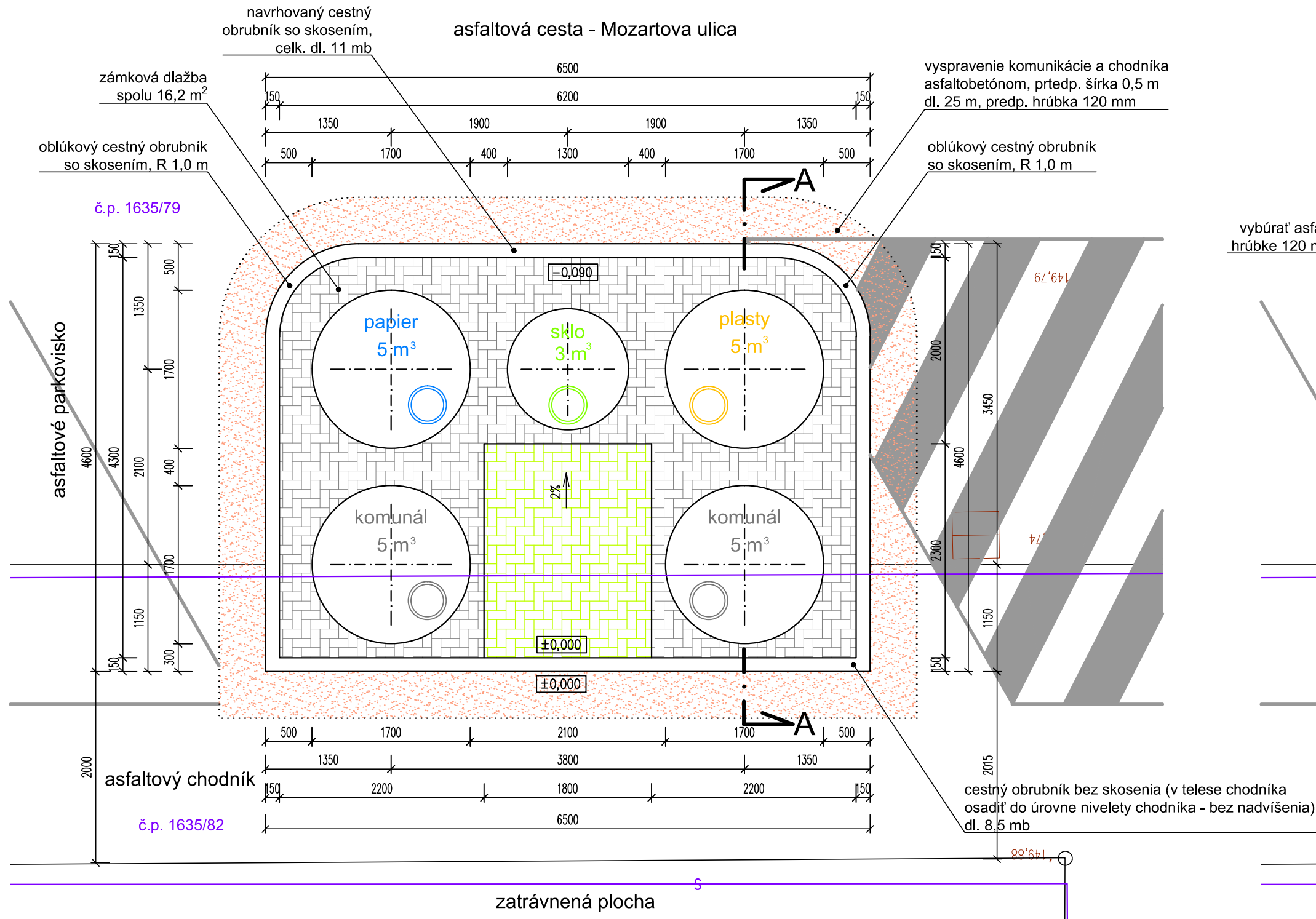
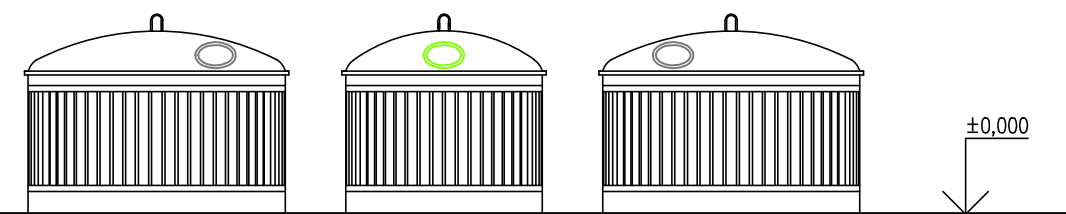


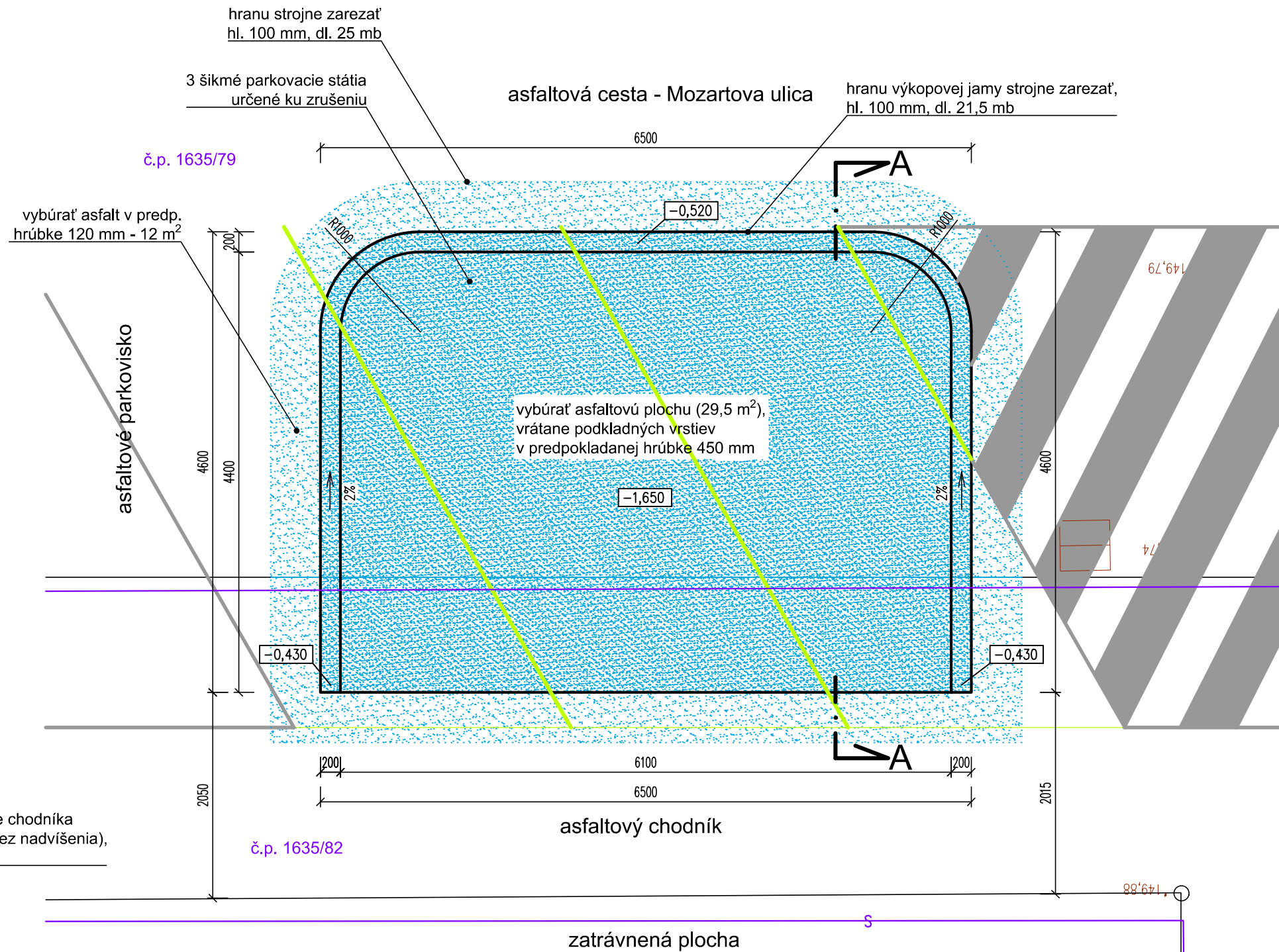
PÔDORYS STOJISKA



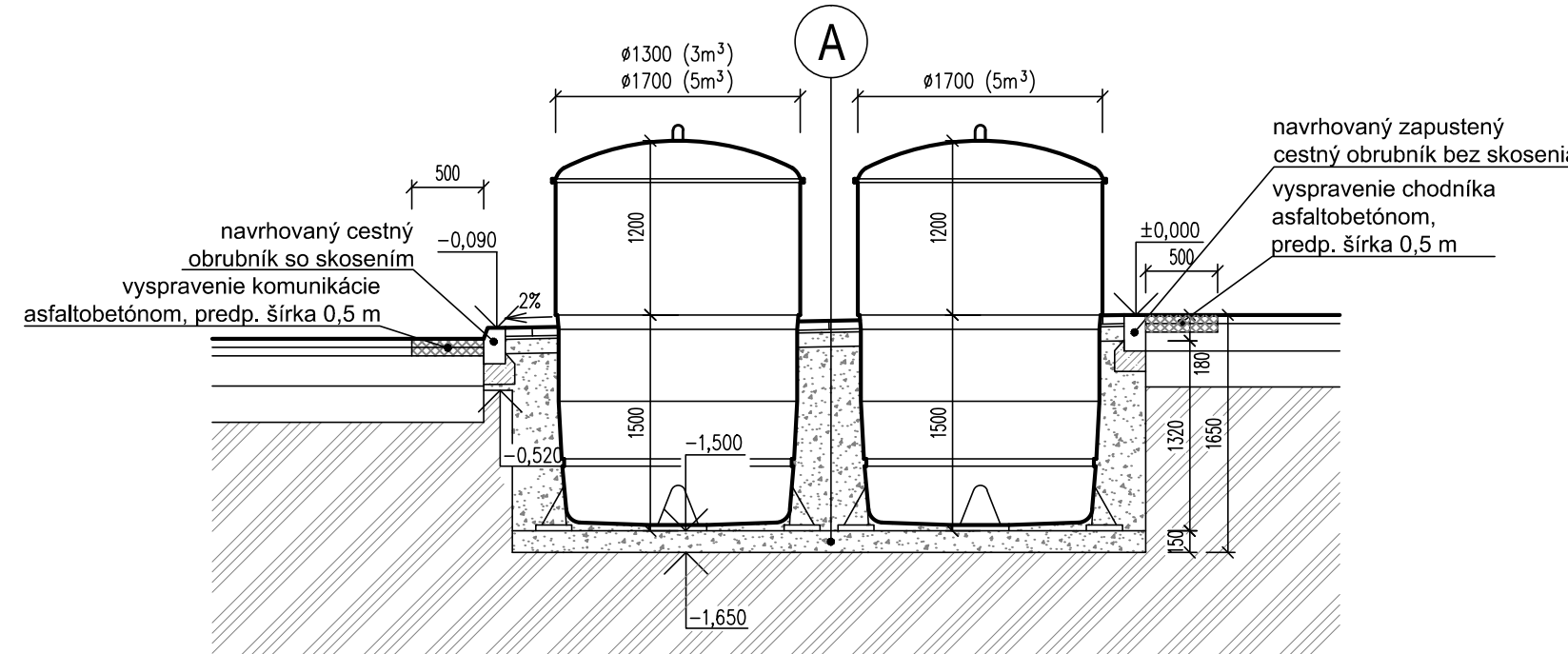
ČELNÝ POHĽAD



VÝKOPY



PRIEČNY REZ A-A



VÝPIS STOJÍSK

Stojisko		počet polopodzemných kontajnerov na odpad			
		komunál	plasty	papier	sklo
označenie	lokalita	5 m³	5 m³	5 m³	3 m³
Stojisko 5	Mozartova 4	2	1	1	1

POZNÁMKA

- PODKLAD PRE TÚTO DOKUMENTÁCIU TVORÍ TECHNICKÁ MAPA MESTA TRNAVA
- PRED ZAHÁJENÍM ZEMNÝCH PRÁČ JE POTREBNÉ ZREALIZOVAŤ VYTÝČENIE VŠETKÝCH PODZEMNÝCH INŽINIERSKÝCH SIETÍ, A TO AJ NEZISTENÝCH Z POSKYTNUTÝCH PODKLADOV
- VÝKOPOVÉ PRÁČE V OCHRANNOM PÁSME INŽINIERSKÝCH SIETÍ BUDÚ VYKONÁVANÉ RUČNE
- ODHADOVANÁ TRIEDA ŤAŽITELNOSTI ZEMINY PODLA STN 73 3050: 3. TRIEDA

- PRI PRACOVNÝCH POSTUPOCH OSADENIA POLOPODZEMNÝCH KONTAJNETOV POSTUPOVAŤ PODLA TECHNICKÝCH LISTOV RESP. NÁVODU NA OSADENIE, VÝPRACOVANÝCH VÝROBCOM
- PRI PRACOVNÝCH POSTUPOCH ULOŽENIA BETÓNOVEJ DLAŽBY A OBRUBNÍKOV, JE NUTNÉ POSTUPOVAŤ PODLA KLAČAČSKÝCH NÁVODOV PRE JEDNOTLIVÉ PRVKY, VÝPRACOVANÝCH VÝROBCOM

LEGENDA

STOJISKO POLOPODZEMNÝCH KONTAJNEROV

- Stojisko - zámková dlažba (farba šedá)
- Prístupová plocha - zámková dlažba (farba šedá)
- Vyspravenie komunikácie asfaltobetónom
- Búrané konštrukcie

VŠEOBECNE

- kataster nehnuteľností

DOPRAVNÉ RIEŠENIE

- jestvujúce parkovacie státi
- parkovacie státi ku zrušeniu

PEČIATKA A PODPIS	PARÉ Č.

HIP Ing. R. Kováčik	ZODP. PROJEKTANT Ing. R. Kováčik	VYPRACOVAL Ing. R. Kováčik	 Ing. Róbert KOVÁČIK autorizovaný stavebný inžinier Handlikovská 24 911 05 TRENČÍN
MÚ: Trnava	OKRES: Trnava		
INVESTOR: Mesto Trnava, Hlavná ulica 1, 917 71 Trnava			FORMÁT: 5x A4
			DÁTUM: 08/2019
			ÚČEL: Projekt
			PROFESIA: Stavebná
			Č. ZÁKAZKY: 06/19 RK
B. VÝKRESY Výkres Stojiska 5 (Mozartova 4)			MIERKA 1 : 50
			Č. VÝKRESU B.5